





Wie finde ich meine Jagdrevier-ID-Nummer im Wildtierportal (WTP)?





- Bitte melden Sie sich mit Ihren Anmeldedaten im WTP (Webversion) an
- Sie befinden sich nun auf der Übersichtsseite
- Klicken Sie auf den Button „Revierverswaltung“

ÜBERSICHT

Ihre Werkzeuge

 REVIERVERWALTUNG Revieradministration/Revierbeitritt, Schnellerfassung, Jagdgemeinschaft	 STRECKEN UND KARTEN (EHEM. REVIERVERWALTUNG) Streckenmeldung/Streckenliste/Streckenauswertung, Revierkarten/Streckenkarten
 JAGDFÖRDERUNG InfraWild	 JAGDBEZIRKSVERWALTUNG Jagdbezirksverwaltung
UNTERSUCHUNGSANTRAG Proben	

Mitarbeiter und Mitarbeiterinnen

 SCHNELLERFASSUNG Untere Jagdbehörde	 REVIERVERWALTUNG Test
 VERPÄCHTERÜBERSICHT Liste der Verpächter und Verpächter-Revier-Zuordnungen	 HEGEGEMEINSCHAFTÜBERSICHT Liste der Hegegemeinschaften und Hegegemeinschaft-Revier-Zuordnungen

- Sie bekommen nun die Übersicht zu Ihren zugangsberechtigten Jagdrevier(en) angezeigt:

REVIERVERWALTUNG

Ihre Jagdreviere

Hier finden Sie die Reviere, die durch Sie verwaltet werden oder in denen Sie Mitglied sind. Beantragte, aber noch nicht bestätigte Reviere sind bei Klick auf die Schaltfläche "Offene Anträge auf Reviermitgliedschaft" zu finden, wo sie auch zurückgezogen werden können.

Dies bedeutet:

- Sie haben erst dann Zugriff auf alle revierbezogenen Wildtierportal- und InfraWild-Funktionen und Formulare (wie beispielsweise Treiber-/Hilfspersonen), wenn das Revier durch die UJB bestätigt wurde. Dies umfasst auch die Funktionen zur Erfassung von Streckenmeldungen und den Abschluss der Streckenliste.
- Auch die Registrierung und damit der Erhalt einer **BWTH Nummer** (Dienstleistungen Treiber, Helfer, Drohnen bei Bewegungsjagden auf Schwarzwild) ist erst nach der Revierbestätigung durch die UJB möglich. Dies gilt genauso für die Förderverfahren Pauschale Revierausstattung und Pauschale Wildbretverarbeitung.

Ist ein Revier bestätigt, können sich weitere Personen zur aktiven Teilnahme in Ihren Revieren bewerben. Dies wird durch den orangen Balken und den Hinweis "Mitgliedsanfrage: Bitte bestätigen Sie die Pächter/Mitjägeranfrage" dargestellt. Um die Mitgliedsanfragen einzusehen, gehen Sie bitte in die "Jagdgemeinschaft".

+ Jagdrevier auswählen

+ Jagdrevier beitreten







Ihre Jagdreviere im Überblick:

Test Reviergeometrie I - Kornwestheim (#14521) - [Test und Schulungskreis] (999)

Mitglieder

andres michelena

Was wollen Sie tun?

 Jagdrevierdaten anzeigen  Schnellerfassung  Revierbefragung Wildtierarten  Revierbefragung Wildkrankheiten  Jagdgemeinschaft  InfraWild

- Klicken Sie auf den Button Jagdrevierdaten anzeigen

Ihre Jagdrevier


An dieser Stelle können Sie zwei Dinge tun:

a) sich als Revieradmin in einem Jagdrevier anmelden. Die Bestätigung bzw. Freischaltung dieser Anmeldung erfolgt im Nachgang durch die zuständige untere Jagdbehörde. Sind Sie Mitglied einer Pächtergemeinschaft, sollten Sie sich mit Ihren Mitpächtern und -pächterinnen darauf einigen, wer die Administration übernimmt, bevor Sie das Revier beantragen.

Wenn die Revieradministration durch eine Dritte Person wahrgenommen werden soll, können Sie über [dieses](#) Formular den Übertrag festhalten und der unteren Jagdbehörde zuleiten.

Zur Suche Ihres Reviers können Sie neben dem Reviernamen auch nach der Gemeinde sowie der Nummer suchen.

b) Ist das Revier bereits bestätigt, kann nachträglich die Zuweisung einer Hegegemeinschaft vorgenommen werden.

 Revierzweisung

Admin-Benutzer

Wird beim Anlegen dem aktuellen Benutzer zugewiesen.

a.klapper


Herr andres michelena

MusterStr 40

70852 Stuttgart

a.klapper@herzogkommunikation.de

01555555555

Jagdrevier-ID 

Test Reviergeometrie I - Kornwestheim (#14521)

- In der darauffolgenden Ansicht ist Ihre Jagdrevier-ID-Nummer (z. B.#14521) ersichtlich